



**TRÁFICO DE DROGAS | 5 |**  
Desarticulado un punto de venta de drogas en un bar de la calle Vitoria




**JUICIO POR ASESINATO | 6 |**  
Los amigos del acusado afirman que les confesó haber cometido el crimen



L.R.

**Dieciséis estructuras.** La obra se compone de dieciséis estructuras, de las que nueve son pasos superiores y seis inferiores, además del puente sobre el Iregua.



L.R.

**Puente atirantado.** El nuevo puente sobre el río Iregua, de 304 metros de longitud, es uno de las construcciones de mayor impacto visual de la nueva circunvalación.

## Fuenmayor-La Portalada, a cien por hora

La nueva circunvalación Sur enlaza la duplicación de calzada desde La Grajera hasta más allá de Varea

LA RIOJA. LOGROÑO

La circunvalación sur de Logroño se inicia en la rotonda de entrada a Logroño por la N-232, a la altura de la Avenida de Madrid (antigua N-111), y cubre un trayecto de 5,2 kilómetros de la carretera N-232 en dirección hacia Zaragoza. Este nuevo trazado se une a la parte de autovía de La Grajera con lo que el tramo completo supera doce kilómetros.

Asimismo, se han construido otros 1,4 kilómetros de autovía, la llamada circunvalación este (en la N-111) hasta justo su paso sobre el río Ebro, que conecta la circunvalación, a partir del nudo de la Estrella, con el trazado que lleva hasta la incorporación a la carretera de Viana. Por tanto, la longitud total del nuevo trazado es de 6,87 kilómetros, aunque, si se tienen en cuenta los ramales, alcanza los 18,6 kilómetros.

De los 5,4 kilómetros de la circunvalación Sur, con una limitación de velocidad de 100 kilómetros por hora, los primeros 1,7 se configuran deprimidos (por debajo del nivel del suelo), permitiendo el paso a distinto nivel de las calles Gustavo Adolfo Bécquer



Las autoridades pasean por la nueva autovía. / JUAN MARÍN

y Pedregales. A partir de Piqueiras, se desarrolla un importante nudo (La Estrella), con ocho carriles, donde se separan la N-232 y la N-111. La N-232 adquiere un nuevo trazado hasta superar la Portalada, donde conecta con el antiguo. El nudo de La Estrella facilita también una nueva entrada a Logroño por el este. Además

de enlace de la Estrella se han desarrollado otros dos: en la confluencia de la variante de la N-232 con la Portalada, y el segundo entre la circunvalación Este, N-111 y la Avenida de la Paz y la antigua N-232. La obra ha sido realizada por Ploder, Puentes y Calzadas, Azvi y Construcciones Carrión.

Antiguo trazado de la N-232

Rotonda del Polígono de La Portalada

POLIGONO DE LA PORTALADA

Entrada al Polígono de La Portalada

Final de la actuación a la altura de la Bodega Marqués de Murrieta

Alzado del puente atirantado sobre el Río Iregua

Sección transversal

MUESTRA DE ANTIGUAS TRADICIONES

## IV Fiesta de la Trashumancia en Brieva de Cameros

- Música tradicional.
- Esquileo.
- Feria de artesanía pastoril.
- Perros mastines.

- Llegada del último rebaño trashumante de La Rioja.
- Degustaciones populares de migas y caldereta.

• Lugar: Brieva de Cameros.  
• Fecha: Sábado 29 (tarde) y domingo 30 (mañana) de junio de 2002.

Patrocina:  **Gobierno de La Rioja**  
Consejería de Turismo y Medio Ambiente

 **Fundación Caja Rioja**

